





Vodovod Otradov

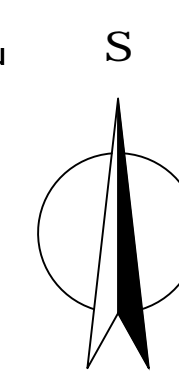
Katastrální situační výkres - část 2.
Měřítko M 1:1000

Klad listů:

Legenda:

Navrhovaný vodovod

	Navržená trasa vodovodu
	Vodovodní přípojky
	Pozemky dotčené stavbou vodovodních řadů
	Pozemky dotčené ochranným pásmem vodovodu
	Ochranné pásmo vodovodu

[illegible]